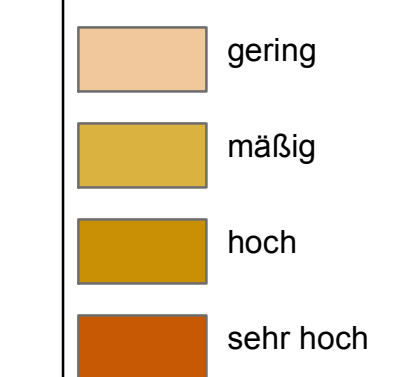


Bestand - Flächennutzung und Abflussbildung

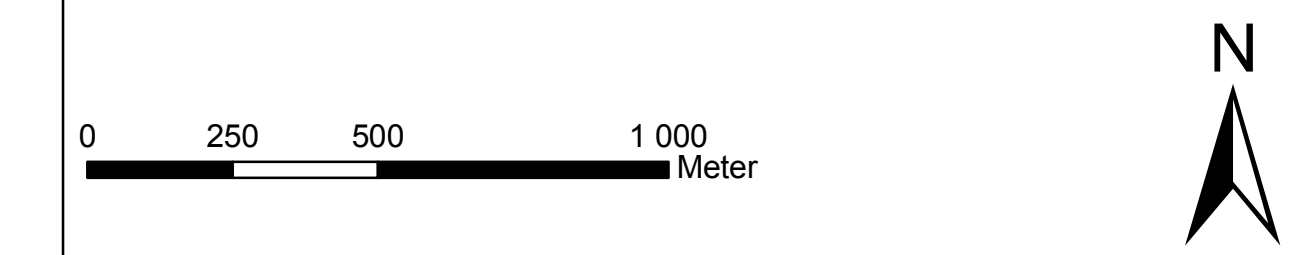
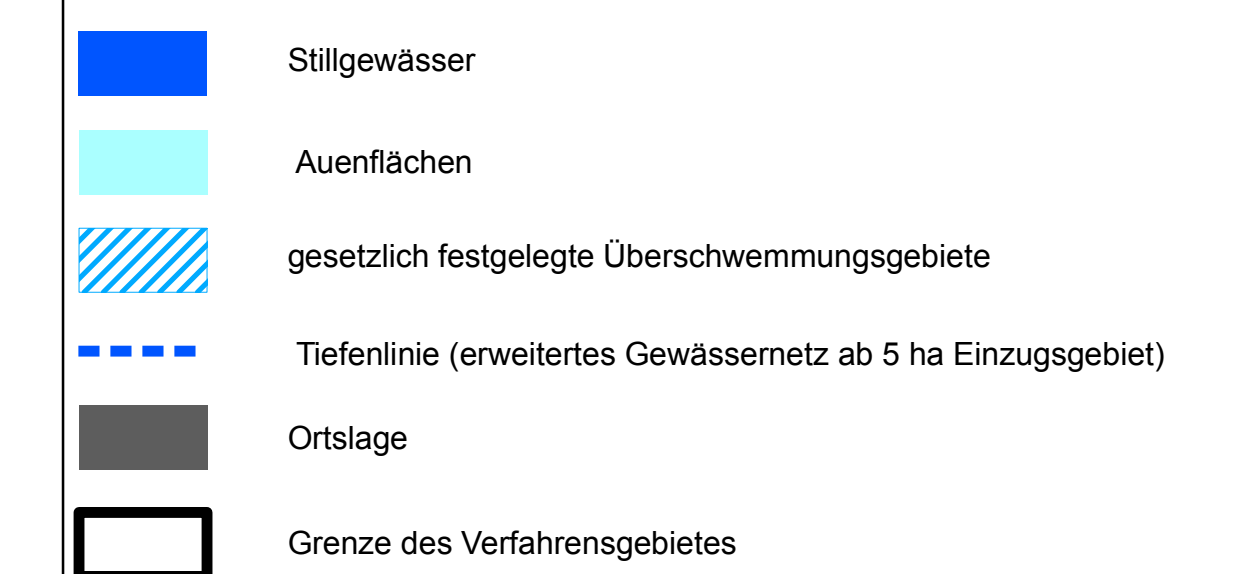
potenzielle schnelle Abflussbildung auf Ackerflächen



potenzielle schnelle Abflussbildung auf Grünlandflächen



potenzielle schnelle Abflussbildung auf Waldflächen



Daten- und Kartengrundlagen (Auswahl):
 - Auen aus dem Projekt Hochwasserrückhaltepotentiale mit Stand 2004 (1)
 - Flächennutzungsdaten aus ATKIS-Datensatz mit Stand 2017 (2)
 - Tiefenlinien aus erweitertem Gewässernetz Stand 2017 (3)
 - Topografische Kartengrundlage mit Stand 2017 (2)

(1) Landesamt für Umwelt, Rheinland-Pfalz
 (2) Landesamt für Vermessung und Geobasisinformationen, Rheinland-Pfalz
 (3) Landesamt für Geologie und Bergbau, Rheinland-Pfalz

Weitere Erläuterungen siehe Bericht und Handbuch

Auftraggeber:
Landesamt für Umwelt Rheinland-Pfalz
Referat 51

Projekt:
Hochwasservorsorge durch Flussgebietsentwicklung

Karte 3
Bestand
Flächennutzung und
Abflussbildung

Verbandsgemeinde
Monsheim



Maßstab: 1:13 000
 Datum: 20.03.2020
 Blatt: 1 / 1
 Turmstraße 19
 52366 Aachen
 Fon 02 41 9 49 92-0
 Fax 02 41 9 49 92-29

